

1. Ausgabe Dezember 2018 / 2019

Schneeschuh - Verband

SVS

Schweiz

# Schneeschuh



eifach schö...

[www.hemberg-tourismus.ch](http://www.hemberg-tourismus.ch)

Redaktion Wollerau - Tel. 044 784 72 49 - Fax 043 844 46 15  
[www.s-v-s.ch](http://www.s-v-s.ch) - [info@s-v-s.ch](mailto:info@s-v-s.ch)



## Geschäftsstelle des Schneeschuh-Verbandes Schweiz (SVS)

Bächerstr. 10, 8832 Wollerau  
Tel. 044 784 72 49 Fax 043 844 46 15  
[www.s-v-s.ch](http://www.s-v-s.ch) [info@s-v-s.ch](mailto:info@s-v-s.ch)

## Der Vorstand des SVS

August Zollinger, Präsident  
Markus Glättli, Vizepräsident  
Claude Camenzind, Aktuar  
Ursula Spillmann, Kassierin/Sekretärin  
Monica Testa, Beisitzerin  
Andy Dahinden, Beisitzer  
Emil Kälin, Beisitzer

## Impressum

Auflage: 3000 Exemplare,  
erscheint zweimal jährlich  
Redaktion:  
Ursula Spillmann, August Zollinger  
Homepage:  
Monica Testa  
Inserateverwaltung:  
Ursula Spillmann  
Fotos: zvg  
Druck: Atelier 76, 8852 Altendorf  
Layout und DTP: Ursula Spillmann

## Titelblatt:

*Blick auf das Dorf Hemberg*  
*Foto: Andreas Tauber*

## Inhaltsverzeichnis:

	Seiten
Information aus erster Hand	3
SVS-Schneeschuhkarten	4
Schneeschuhroute Hemberg	5 - 7
Interview mit Andreas Tauber	9 - 11
Verhalten gegenüber Wildtieren	12
Neue Web-Site	13
Signalisation und Ausrüstung	14
Mitgliederanmeldung	15

## SVS-Schneeschuhvermietung:

Emil Kälin, Telefon: 079 259 69 27 oder  
August Zollinger 079 468 78 58

## Machen Sie mit, bleiben Sie fit!

Werden Sie Mitglied im Schneeschuh-Verband Schweiz und helfen Sie mit, dass immer mehr natur- und wildverträgliche sowie sichere Schneeschuhrouten realisiert werden können.

## Jahresbeitrag:

Einzelmitglied	Fr. 30.00
Tourismusorganisationen	Fr. 80.00
Gönner	ab Fr. 50.00

## Anmeldung:

[www.s-v-s.ch](http://www.s-v-s.ch) / [info@s-v-s.ch](mailto:info@s-v-s.ch)  
oder an die Geschäftsstelle des SVS  
Bächerstr. 10, 8832 Wollerau  
Tel. 044 784 72 49 Fax 043 844 46 15



## Informationen aus erster Hand

Liebe Mitglieder, Gönner und Schneeschuhsportler

### **Die schweizweit einheitliche Signalisation macht Fortschritte**

In Zusammenarbeit mit den Schweizer Wanderwegen kommt nun endlich eine schweizweit einheitliche Signalisation und Markierung von Winterwanderwegen und Schneeschuhrouten (Langsamverkehr Winter) zustande. Die Vorarbeiten sind nach teilweise zähen Verhandlungen gut vorangekommen, so dass im Sommer 2019 ein ausgereiftes Konzept an das ASTRA abgegeben werden kann. Bis zum Inkrafttreten der entsprechenden ASTRA-Norm für den Langsamverkehr Winter wird es aber noch eine ganze Weile dauern.

Für den SVS ist das Zustandekommen einer schweizweit einheitlichen Signalisation der Schneeschuhrouten ein grosser Erfolg. Wie bereits im Jahr 2007 in unseren Statuten festgehalten, setzt sich der SVS schon seit elf Jahren für dieses Ziel ein. Noch grösser darf unsere Freude sein, dass die SVS-Signalisation und Markierung in die zukünftige ASTRA-Norm eingeflossen ist.

### **Neue SVS-Webseite**

Leider war unsere SVS-Webseite jahrelang zu kurz gekommen, ja sie war schlecht. Nun hat unsere SVS-Arbeitsgruppe sie aber gründlich und übersichtlich modernisiert. Sie haben nun als Schneeschuhsportler/in eine eigene Rubrik mit allen für Sie nützlichen Informationen. Alle SVS-Schneeschuhkartenausschnitte können Sie jetzt ausdrucken. Die Karten in Papierform, die noch sehr viel ausführlicher sind, können beim SVS-Sekretariat in Wollerau bestellt werden. Neu ist auch ein Internetshop mit Schneeschuhsport-Artikeln und Sohlengleitschützen für Winterwanderer. SVS-Mitglieder haben 20 % Rabatt und Nichtmitglieder 10 % Rabatt auf alle aufgeführten Artikel. Ein Besuch auf unserer Internetseite lohnt sich bestimmt.

Damit immer mehr SVS-geprüfte Schneeschuhrouten gebaut werden können, haben wir für die Routenbetreiber eine eigene Rubrik geschaffen, auf der sie im SVS-Handbuch eine ausführliche Beschreibung von Voraussetzungen, Planung und Anleitung zum Routenbau finden. Die Materialpreisliste aller erhältlichen SVS-Artikel ist ebenfalls aufgeführt.

Die im SVS-Internetshop aufgeführten Artikel können angesehen und getestet werden:

Emil Kälin, Schneeschuh- und Winterwanderartikel  
Parterre Restaurant Hirschen  
8844 Euthal am Sihlsee  
Vor Anmeldung erforderlich  
Telefon 079 259 69 27

Viele erlebnisreiche Stunden im Schnee wünscht Ihnen

Ihr Präsident, August Zollinger

## SVS-Schneeschuhkarten:

Kanton	Region / Ort	Karte/Nr.	Routen	km	CHF
Appenzell AR	Schwellbrunn	AR 1 - AR 3	3	20,3	5.50
Graubünden	Dreibündenstein	GR 1 - GR 7	7	25,0	7.50
	Sils / Segli i.E.	GR 40 - GR 41	2	9,5	3.00
Luzern	Sörenberg/Flühli	LU 1 - LU 9	9	59,4	5.50
	Pilatus / Kriens	LU 13 - LU 15	3	12,7	5.50
Nidwalden	Engelberg/Untertrübsee	NW 1	1	4,2	3.00
Obwalden	Melchsee-Frutt	OW 1 - OW 5	5	28,6	5.50
Schwyz	Einsiedeln/Euthal	SZ 1 - SZ 7	7	43,5	5.50
	Schwyz/Unteriberg/Gross	SZ 13 - SZ 14			
	Schwyz/Ibergereg/Brulli	SZ 21 - SZ 29	11	70,6	6.50
	Schwyz/Rothenthurm	SZ 61	1	3,8	3.00
	Schwyz/Rothenthurm/Sattel	SZ 62 - SZ 64	3	10,2	5.50
Wallis	Schwyz/Illegau	SZ 31 - SZ 34	4	24,2	3.00
	Landschaftspark Binntal	VS 2 - VS 8	7	24,9	7.50
	Bellwald	VS 10 - VS 12	3	12,4	3.00
Zug	Oberägeri/Raten	ZG 1 - ZG 3	3	7,4	3.00



Foto: Oskar Betschart

## Der in der ganzen Schweiz bekannten Norm angepasst

### Liebe Schneeschuhsportler/innen und Mitglieder

Erstmals hat sich auch der Kanton St. Gallen zu einer SVS-Schneeschuhroute entschlossen. Der Hemberg-Salomonstempel-Trail befindet sich im schönen Toggenburg.

Die neue SVS-Route **SG 1** ist mit 7 Kilometer Länge und rund 240 Höhenmetern mittelschwer. Sie führt von Hemberg hinauf zum Salomonstempel und wieder hinunter nach Hemberg.

Ausführlich und mit viel Engagement beschrieben wird die Schneeschuhroute im Interview von Andreas Tauber, Leiter des Gästehauses «Pension Missionshaus Alpenblick» (Seite 9 bis 12).

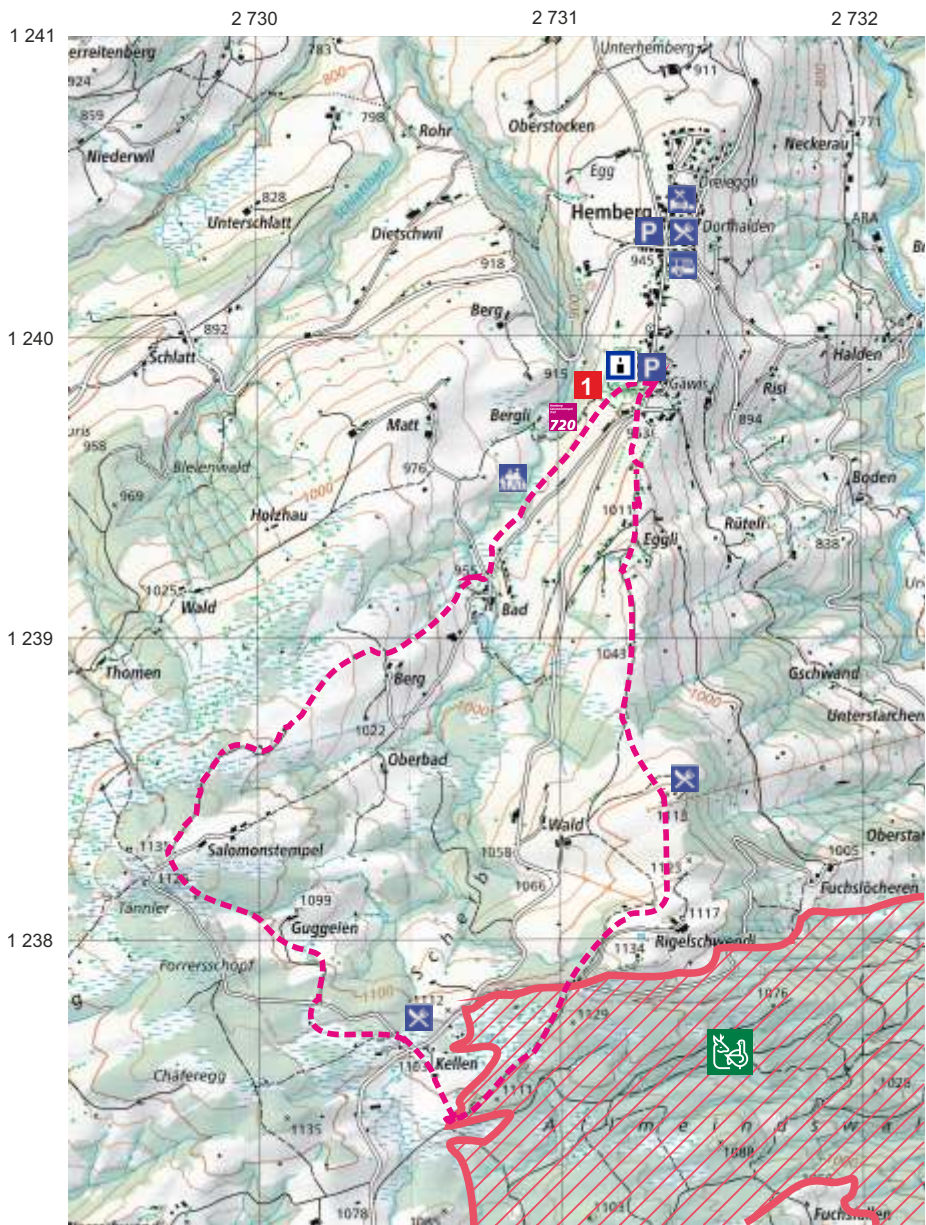
Hemberg habe seit vielen Jahren bereits eine markierte Schneeschuhroute, sagt er. Doch habe man aber die Anliegen der Gäste realisiert, die Route der in der ganzen Schweiz bekannten Signalisation anzupassen.

Im Internet beschrieben wird Hemberg als typische Toggenburger Landsgemeinde. Sie zählt knapp tausend Einwohner und liegt auf einem Sonnenplateau zwischen Thur und Necker auf ca. tausend Meter über Meer. Hemberg ist bekannt für seine herrliche Rundschau ins Thur- und Neckertal, aber auch ins Alpsteingebiet und ist nicht zuletzt deshalb beliebter Wohn- und Ausflugsort. Vielen Autofans bekannt ist Hemberg durch seine Bergrennen, die jedes Jahr stattfinden.



# Schneeschuhroute Salomonstempel

Kartenausschnitt aus Landeskarte der Schweiz, Nesslau Blatt 1114



Massstab 1 : 12 500 4 cm : 500 m 8 cm : 1 km

Äquidistanz der Höhenkurven 20 m

© Schneeschu-Verband Schweiz



SVS-Routen-Nr. **SG 1**

SchweizMobil-Routen-Nr. **720**













Routenlänge 7,0 km  
 Auf- / Abstieg 240 Höhenmeter

Gehzeit je nach Schneeverhältnissen: 2,5 - 3 Stunden

**Achtung:**

**In der Wildruhezone Route verlassen verboten!**

**Legende:**

-  Bus
-  Parkplatz
-  Restaurant
-  Unterkunft
-  für Familien geeignet
-  Infotafel
-  leicht: 0 - 6 km, nicht steil, eventl. kurze und ungefährliche steile Passagen
-  mittel: 6 - 11 km, mässig steil, auch steile und exponierte Passagen
-  schwer: ab 11 km, oft steil und exponiertes Gelände
-  Teehüslis im Bereich Kellen nur am Wochenende offen
-  Schneeschuhroute
-  Wildruhezone

## Blick auf das herrliche Panorama des Alpsteins



*Foto: Andreas Tauber*





*Andreas Tauber arbeitet in Hemberg ehrenamtlich als Routenbetreuer.*

## **«Sicherheit sowie Wild- und Naturschutz sind uns wichtig.»**

### **Andreas Tauber, können Sie sich kurz vorstellen?**

Ich bin 43 Jahre alt, glücklich verheiratet und habe 4 Kinder im Alter von 3 - 13 Jahren. Meine Hobbies sind das Fotografieren, Fischen und Familie. Ursprünglich habe ich Grosshandelskaufmann im technischen Bereich gelernt und anschliessend eine theologische Ausbildung absolviert. Im Jahr 2003 trat ich die Stelle

im Gästehaus «Pension Missionshaus Alpenblick» als technischer Leiter an. Vor drei Jahren wurde mir vom Stiftungsrat die Hausleitung übertragen. Hier im Gästehaus kommen gewissermassen meine zwei Berufe zusammen: Nah am Gast und nah an der Technik.

Das ist eine schöne Herausforderung. Seit dem Jahr 2007 bin ich im Vorstand des Verkehrsvereins Hemberg-Bächli tätig.

### **Wo liegt Hemberg?**

Hemberg liegt im schönen Toggenburg und zählt knapp tausend Einwohner. Das Dorf liegt auf einem Sonnenplateau zwischen den Flüssen Thur und Necker auf ca. 950 – 1000 m ü.M. Bei schönem Wetter hat man einen herrlichen Ausblick auf den Alpstein, aber auch in das Thur- und Neckertal. Die sanften Hügel bieten ein herrliches Wandergebiet für jung und alt an.

Es ist auch beliebter Wohnort mitten in der Natur.

### **Wie ist Hemberg per ÖV erreichbar?**

Am einfachsten mit dem Zug bis Bahnhof Wattwil. Von dort gibt es regelmässige Busverbindungen nach Hemberg.

**Hemberg ist die erste Destination im Kanton St. Gallen, die sich für geprüfte SVS-Schneeschuhrouten entschlossen hat. Wie kam es dazu?**

Hemberg hat seit vielen Jahren bereits eine markierte Schneeschuhroute. Wir haben die Anliegen unserer Gäste realisiert, die Route der in der ganzen Schweiz bekannten Signalisation anzupassen. Dies ermöglicht eine gute Orientierung der Besucher vor Ort.

### ***Wer waren die Initianten?***

Impulse kamen zunächst von unseren Besuchern und «Schweiz Mobil», die an einer unverkennbaren Identität der Routen schweizweit arbeiten. Der Schneeschuherverband unterstützte uns durch Beratung und Lieferung des gesamten Routenmaterials.

### ***Wer ist für den Unterhalt und die Kontrolle der Route verantwortlich?***

Die Route wird durch den Verkehrsverein Hemberg-Bächli unterhalten. Als ehrenamtlicher Mitarbeiter des Vereins bin ich für den Auf- und Abbau und die Kontrolle der Route verantwortlich.

### ***Können Sie uns die Route kurz beschreiben?***

Der Hemberg-Salomonstempel-Trail ist mit seinen 7 km Länge und ca. 240 Höhenmetern technisch und konditionell leicht bis mittelschwer. Den Wintersportler erwartet eine ruhige Tour durch Wälder und entlang von Moorlandschaften. Der Ausgangsort ist Hemberg Obstgarten im

Oberdorf. Nach einer kurzen Einlaufzeit bis zum «Bad» stapft man über die sanften Hügel hinauf zum «Salomonstempel». Anschliessend durchstreift man ruhige Wäldchen und Lichtungen, bis man am «Kellen-Bendel» einen wunderschönen Blick auf die Churfürsten bekommt. Das Hochmoor Kellen-Bendel ist eine Wildruhezone. Man umgeht es rechter Hand und gelangt nach einem ruhigen Gang durch den Wald zur «Rigelschwendi». Von hier erblickt man auch schon das Bergrestaurant des Skilifts Hemberg - das Skihus. Von nun an geht es stetig hinunter bis Hemberg. Reizvolle Aussichten auf das Säntismassiv und die Hügellandschaft des schönen Neckertals machen die Route zu einem erholsamen Wintererlebnis.

### ***Welche Angebote stehen den Schneeschuhläufern neben den markierten und signalisierten Schneeschuhrouten in Hemberg zur Verfügung?***

Mit dem Postauto gelangt man bequem zur Haltestelle «Hemberg Dorf». Für Autofahrer stehen Parkplätze am Volg Laden oder im Oberdorf Hemberg direkt am Einstieg der Route zur Verfügung. Verpflegung bieten im Dorfkern das Gasthaus Löwen oder die Bäckerei-Konditorei «Hörnli» an. Übernachtungsmöglichkeiten bieten zum Beispiel das Gasthaus Löwen, [www.loewenhemberg.ch](http://www.loewenhemberg.ch), das «Haus im Glück», [www.haus-im-glueck.ch](http://www.haus-im-glueck.ch) oder die Pension Missionshaus Alpenblick, [www.missionshaus-alpenblick.com](http://www.missionshaus-alpenblick.com).

Weitere Anbieter in näherer Umgebung sind unter, [www.hemberg-Tourismus.ch](http://www.hemberg-Tourismus.ch), zu finden. Für kleine oder grössere Pausen direkt auf der Route ist die Scherbhütte (nur am Wochenende) oder das «Skihüs» da. Beide bieten kulinarische Köstlichkeiten.

Schneeschuhe können im Restaurant «Alpstöbli» Mistelegg, [www.alpstoebli.ch](http://www.alpstoebli.ch), oder in der Pension Missionshaus Alpenblick gemietet werden.

Informationsmaterial ist direkt am Einstieg in den Trail und bei der Tourismus Informationsstelle der Gemeinde Hemberg vorhanden.

### ***Welche Ziele verfolgen sie mit der SVS-Schneeschuhroute?***

Uns ist es wichtig, dass Gäste sich hier gut erholen und viele positive Erlebnisse mit nach Hause nehmen. Wir möchten weiterhin eine sichere und attraktive Route unter Berücksichtigung des Wild- und Naturschutzes anbieten.

### ***Sind Sie ab und zu selber mit den Schneeschuhen unterwegs?***

Ja, sehr gerne! Am liebsten bin ich mit meinem Fotoapparat unterwegs, um tolle Winteraufnahmen zu machen. Darüber hinaus betreue ich mit meinem Kollegen eine Schneeschuh-Wanderwoche, die wir als Gästehaus hier am Hemberg anbieten.



### **Auf dem Heimweg**

Foto: Andreas Tauber

## Wie verhalte ich mich als Schneeschuhportler/in gegenüber den Wildtieren?

Ein prächtiger Wintertag mit viel Schnee lädt zu einer Schneeschuhwanderung ein. Wenn Sie sich ruhig verhalten, ist die Chance gross, Wildtiere zu sehen. Dies ist jedoch davon abhängig, dass Sie auf signalisierten und markierten Routen unterwegs sind, die nach der SVS-Norm durch die zuständigen Wildhüter bewilligt sind. Wildtiere gewöhnen sich an Menschen, die immer auf der gleichen Route wandern.

Beim Betrachten der Wildtiere soll man nicht stehen bleiben, sondern immer langsam weitergehen, das ist für die Tiere ein Zeichen, dass alles in Ordnung ist. Auch beim Weitergehen bleibt genug Zeit, die Tiere bei der Futtersuche zu beobachten. Bei sich langsam bewegenden Menschen, die sich nicht in Richtung Tier bewegen, fühlt sich das Wild nicht bedroht.

Vielfach wird in den Medien vom „grenzenlosen Vergnügen in der Winterlandschaft“ geschrieben. Ein „grenzenloses“ Verhalten ist unverantwortlich gegenüber den Wildtieren, die im Winter auf Ruhe angewiesen sind. Flucht bedeutet für Wildtiere eine Schwächung, die nicht durch genügend Nahrung ausgeglichen werden kann und nicht selten sogar zum Erschöpfungstod führt. Im Weiteren haben unnötige Winterruhestörungen einen negativen Einfluss auf die Fortpflanzungsfähigkeit der Wildtiere.

### Respektiere

### deine Grenzen

Bitte markierte Routen  
nicht verlassen.

Den Wildtieren zuliebe. Danke.

### Vergleich Auflageflächen im Schnee

Reh ca. 20 kg

1 Huf = ca. 9 cm<sup>2</sup>

4 Hufe = ca. 36 cm<sup>2</sup>

Einsinktiefte bei weichem Schnee ca. 50 cm

Mensch mit Schneeschuhen ca. 70 kg

Schneeschuhgrösse L = 59 cm B = 21 cm

1 Fuss = ca. 1'239 cm<sup>2</sup> 2 Füsse = ca. 2'478 cm<sup>2</sup>

Einsinktiefte bei weichem Schnee ca. 25-30 cm

Wie Sie feststellen, ist die Einsinktiefte eines Rehes deutlich tiefer als die eines Menschen mit Schneeschuhen. Was dies für eine Anstrengung des Tieres in der Fortbewegung mit vier Beinen im weichen Schnee bedeutet, muss nicht weiter ausgeführt werden.

An jedem Startort einer SVS-bewilligten Route ist eine Startinformationstafel montiert, die Ihnen auf einer swisstopo-Karte die rechtlichen Wildruhezonen (rot schraffiert) und die empfohlenen Wildruhezonen (gelb schraffiert) anzeigt. Bei den rechtlichen Wildruhezonen (z.B. das Naturschutzgebiet Ibergereg) ist das Verlassen der Routen verboten und kann zu einem Strafverfahren führen. Bei den empfohlenen Wildruhezonen werden Sie gebeten, die Routen nicht zu verlassen (z. B. die Routen in Euthal, in Rothenthurm-Trachslau, in Rothenthurm-Sattel Hochstückli, in Illgau und in Muotathal).

Liebe Schneeschuhportler/innen, benützen Sie signalisierte geprüfte SVS-Schneeschuhrouden, die Wald- und Feldbewohner verdienen Ihre Rücksicht.

## Die neue Homepage ist aufgeschaltet



Schneeschuh-Verband Schweiz

Willkommen > Sportler/innen > Routenanbieter > Werde Mitglied > Mitteilungen >



SVS - Ihr kompetenter Partner für Schneeschuhfahrten

Routenplanungsarbeiten von A - Z

Gemeinsam Routenentwerfen in einem Haus

Wertvollste Route SVS-Routen für alle Regionen



Der Schneeschuh-Verband Schweiz (SVS) setzt sich seit seiner Gründung im Jahr 2007

### Aus dem Dornröschenschlaf erwacht!

Es ist endlich vollbracht. Der SVS hat nicht nur eine schweizweit gültige Signalisierung und Markierung entwickelt, sondern auch seine Web-Site auf Vordermann gebracht.

Seit diesem Herbst erscheint nun unter [www.s-v-s.ch](http://www.s-v-s.ch) das obige Einstiegsbild.

Unter den Rubriken:

**Willkommen**  
**Sportler/innen**  
**Routenanbieter**  
**Werde Mitglied**  
**Mitteilungen**

können Interessierte alle Infos über den Schneeschuh-Verband Schweiz lesen. Neu können auch die von uns hergestellten Schneeschuh-Routenkarten heruntergeladen werden.

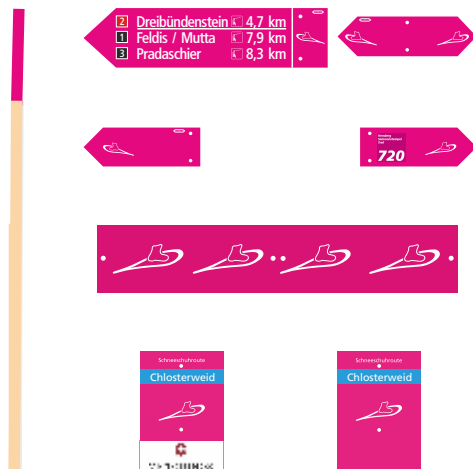
In unzähligen Stunden haben unser Präsident August Zollinger und ich das Material zusammengestellt. Unsere interne Arbeitsgruppe «Internet» bestehend aus den Mitgliedern Monica Testa, Claude Camenzind und Christian Rückert hat das Ganze umgesetzt. Ihnen möchte ich dafür ganz herzlich danken.

Ich glaube, die Mühe hat sich gelohnt.

Ursula Spillmann, Sekretariat

## Schneeschuh-Verband Schweiz (SVS)

Markierte, signalisierte, lawinensichere und naturverträgliche Routen  
SVS-Signalisationen, Orientierungen und Markierungen



Bächerstr. 10, CH-8832 Wollerau  
Tel. +41 (0) 44 784 72 49  
info@s-v-s.ch / www.s-v-s.ch

### Ausrüstung für Schneeschuhspertler

- ⇒ Schneeschuhe und gute Wanderschuhe, je nach Wetterverhältnissen  
Windjacke, Pullover, Handschuhe, Mütze, Sonnenbrille, Gamaschen  
und Wanderstöcke
- ⇒ Bei längeren Touren Rucksack mit Getränk und Verpflegung
- ⇒ Zu empfehlen sind Karte, Kompass und Taschenapotheke.

Wir sind die einzige Organisation im Schweizer Schneeschuhsport, die sichere und naturverträgliche Schneeschuhrouten in Zusammenarbeit mit den kantonalen Stellen projiziert und realisiert.

Der SVS prüft alle Routen auf Sicherheit betreffend Naturgefahren, Wild- und Naturverträglichkeit.

Die SVS-Wegweiser wurden in Zusammenarbeit mit «Schweizer Wanderwege» entworfen.

Alle SVS-Schneeschuhrouten, die von uns projiziert wurden, sind auf den Wegweisern und Orientierungstafeln oben mit dem SVS-Logo gekennzeichnet.

Wenn Sie sich auf einer SVS-Route befinden, sind Sie gefahrlos unterwegs und stören das Wild nicht.

Die SVS-Schneeschuh-Routenkarte im Massstab 1:25 000 gibt Ihnen Auskunft über alles Wissenswerte der Route und der im Routengebiet angebotenen Infrastruktur.

### Der SVS bietet seinen Mitgliedern .....

- ⇒ die 2 x in der Wintersaison erscheinende Mitgliederzeitung "Schneeschue" mit SVS-Schneeschuhkarten verschiedener Regionen, Informationen über neue Schneeschuhrouten und Routenprojekte usw.
- ⇒ Schneeschuhwanderungen und Abendevents mit 10 % Ermässigung
- ⇒ Gratisessen an der jährlichen Generalversammlung
- ⇒ Vergünstigung auf SVS-Schneeschuhroutenkarten

Der Jahres-Mitgliederbeitrag beträgt pro Person Fr. 30.00, ab Fr. 50.00 werden Sie Gönner.

Für Vereine, Hotels und Restaurants beträgt der Jahresbeitrag Fr. 80.00

Wir würden uns freuen, auch Sie in der schon recht grossen SVS-Familie begrüssen zu dürfen.



### Mitglieder-Anmeldung

Name:..... Vorname:.....

Verein:.....

Hotel / Restaurant:.....

Adresse:..... PLZ / Ort:.....

E-Mail:.....

Fax:..... Tel.:.....

Mitglieder:

Gönner:



***Blick auf die Churfürsten***

*Foto: Andreas Tauber*